

MISSION

Mission : CAS,

Support d'un groupe d'hélicoptères devant attaquer les installations Sol/Air de l'île d'Abu Musa.

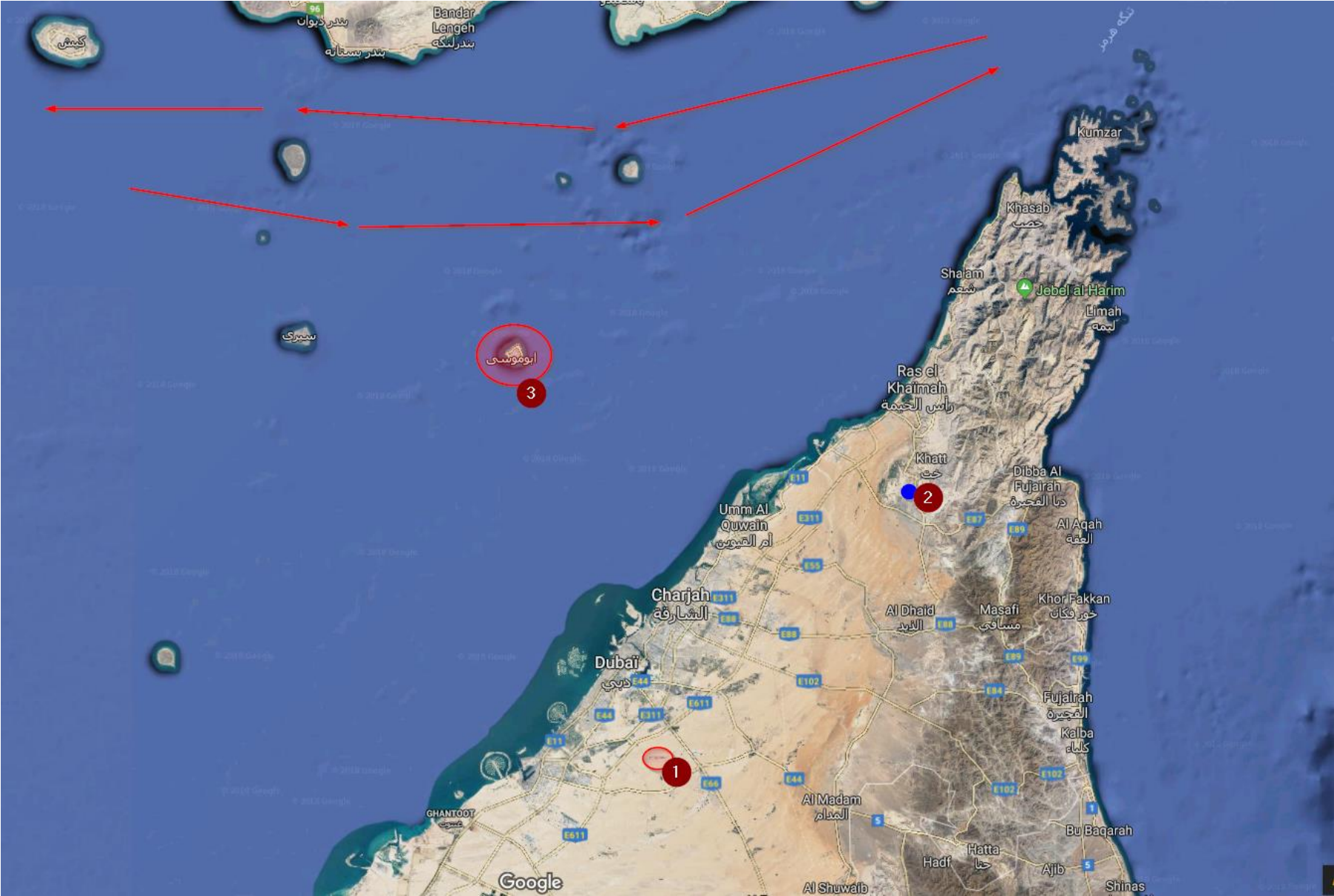
Waypoints :

- (1) Décollage de Al Minhab H+15
- (2) BE 25°35'17"N / 55°56'48"E
- (3) BE 289°/52Nm
- (4) BE 272°/52Nm
- (5) Al Minhab

Circuit d'attente 270°/90°/1'/Left
20Nm à l'ouest de Al Minhab
Entrée FL200 350Kts / Left



CIRCUIT D'ATTENTE - ARRIVEE AL MINHAB



JAUNE : DEFENSE ANTIAERIENNE

ROSE : BUNKERS

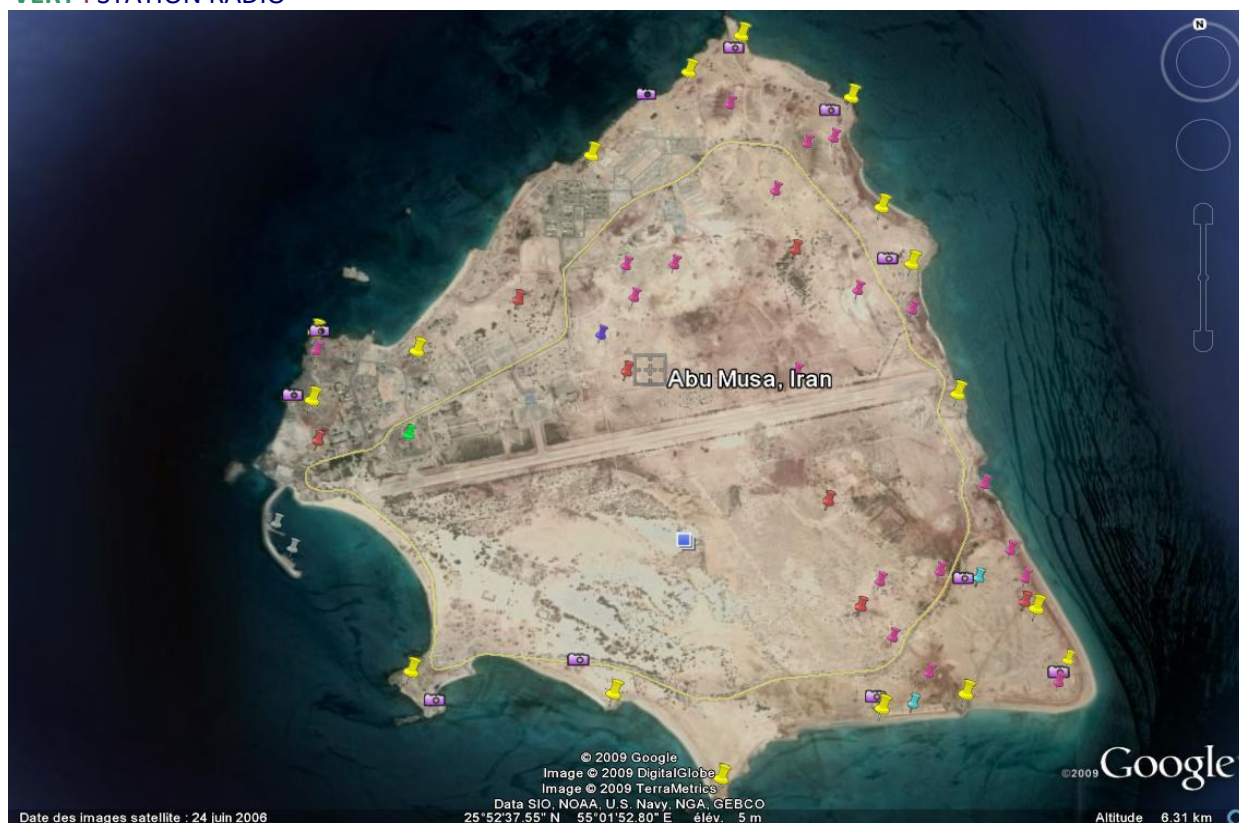
ROUGE : SITE DE LANCEMENT DE MISSILES ANTIAERIENS

BLEU CLAIR : SITE DE LANCEMENT DE MISSILES SOL-SOL OU SOL-MER

BLEU FONCE : 6 PIECES D'ARTILLERIE DE 122 mm

GRIS : PORT MILITAIRE AVEC NAVIRES

VERT : STATION RADIO



SITUATION STRATEGIQUE

IRAN : ABOU MOUSA, l'île forteresse,

25 ° 52'30 "N 55 ° 01'48" E

Idéalement placée à l'entrée du détroit d'Ormuz, à mi distance entre les Emirats Arabes Unis et l'Iran, Abu Musa pourrait être une petite île (12km²) touristique avec son village de pêcheurs et ses plages de sable fin, si elle n'était pas occupée et administrée depuis 1971 par l'Iran et si le détroit d'Ormuz n'était ce goulot maritime stratégique voyant passer 20% du pétrole brut mondial.





Réclamées par les Emirats Arabes Unis, elle et ses deux petites voisines, Grande Tumb et Petite Tumb deviennent au gré de la tension régionale de véritables forteresses.

A Abu Musa, l'Iran a fortifié les installations portuaires et construit un aéroport, la garnison installée au Nord Ouest de l'île abriterait près de 2000 Gardiens de la Révolution Islamique.

Légende : (image satellite du 24 juin 2006)



SITUATION STRATEGIQUE

-  RG31 Mk5 / Véhicule équipé 12,7mm
-  Manpad
-  SAM SA-19 Tunguska 2S6
-  BUNKERS